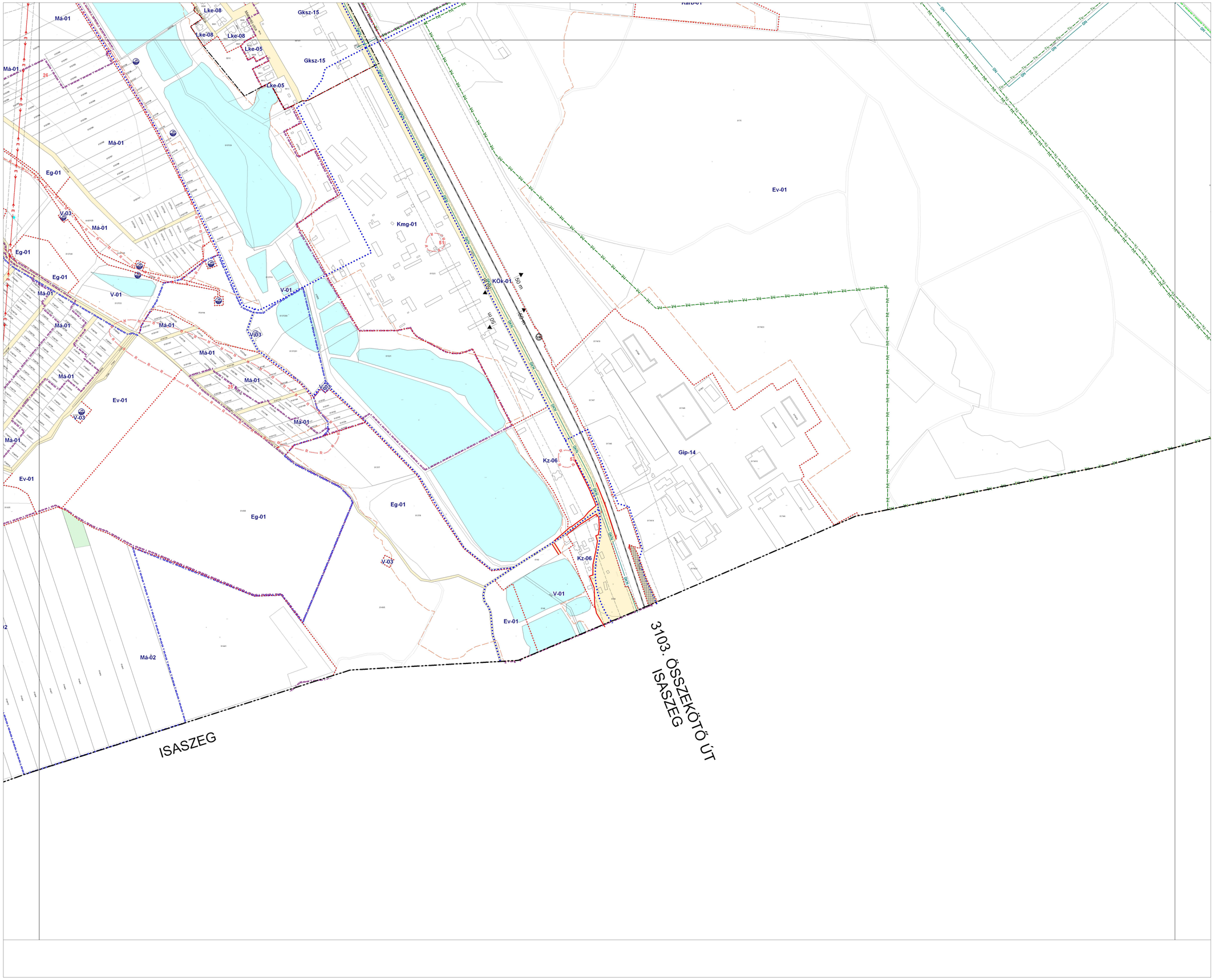

25/2012. (XI.15.) önkormányzati rendelet
1. melléklete
Módosította a 14/2016. (X.21.) önkormányzati rendelet.
Hatályos 2016. november 20-tól

JELMAGYARÁZAT

- Kiltegrantatási terület határa
- Megmaradó belterület határa
- Megszüntet belterület határa
- Tervezett belterület határa

KÖTELEZŐ ÉRVÉNYŰ SZABÁLYOZÁSI ELEMEK

- Tervezett szabályozási vonal
- Építési övezet, övezet határa
- Építési övezet, övezet jele
- Építési hely
- Építési határvonal (eltérő határvonalak)
- Építési vonal
- Telek be nem építhető része
- Telek erőtérfelletet fenntartandó része
- Közlekedési fásítás területe
- Kötelező fasor
- Zöldfelületet kialakítandó terület
- Védett fasor
- Árkád, átjáró, áthajtó
- Vegyes használatú gyógyszertár
- Gyalogút, gyalogos kapcsolat
- Szabályozási szélesség, eltérő távolság (K - kialakult)
- Talaj- és környezetvédelmi terület

TÁJÉKOZTATÓ SZABÁLYOZÁSI ELEMEK

- Közlekedési célú közterület
- Nem közlekedési célú közterület (zöldterület)
- Irányadó (javasolt) telekhatár
- Magasút
- Közhasználat céljára átadható terület
- Ifkl. feltájtó
- Kerékgyűjtő
- Belterű kitelepítettségű terület határa
- Megszüntetési jel
- Jelentős számbeni gyógyszertárcsoló határa és jele, felcsoló száma
- Jelentős szám alatti gyógyszertárcsoló határa és jele, felcsoló száma

MÁS JOGSZABÁLY ALAPJÁN ALKALMAZANDÓ KÖTELEZŐ SZABÁLYOZÁSI ELEMEK

MŰVI ÉRTÉKVÉDELEM (pontszerű elemek)

OKSZAGOS MŰVI ÉRTÉKVÉDELEM

- Műemlék
- Helyi védett érték
- Településkép-védelmi terület határa
- Műemléki környezet határa (tájékoztató jellegű)
- Régészeti terület határa - száma
- Régészeti érdekű terület határa

ALAPTÉRKÉPI ELEMEK

- Meglévő utcák, út
- Meglévő épület
- Érvényes szabályozási terv határa / száma
- Egyéb alaptérképi elemek

TÁJ ÉS TERMÉSZETVÉDELEM

OKSZAGOS TÁJ ÉS TERMÉSZETVÉDELEM

- Natura 2000 területek
- Országos ökológiai hálózat
- Gödöllői Dombvidék Tájvédelmi Körzet határa
- Fokozottan védett terület határa
- Országos jelentőségű természetvédelmi terület határa
- Védett növény élőhelye
- Erdőrezervátum területének határa
- Országos jelentőségű védett természeti emlék (fa-ritka)
- Egyedi tájértek

HELYI TÁJ ÉS TERMÉSZETVÉDELEM

- Helyi jelentőségű természetvédelmi terület határa
- Helyi jelentőségű védett természeti emlék

KÖRNYEZETVÉDELEM

- 5 éves eltérő időjárásvédelmi "A" védőterület
- 50 éves eltérő időjárásvédelmi "B" védőterület
- Külön védőhatás felelős vízfélére

KÖZLEKEDÉS

- Autóbusz-pályaudvar
- HÉV / vasúti megállóvonala
- Sínfelemi vasúti kereszteződés
- HÉV vagy vasútállomás
- Repülőtér

KÖZMŰVEK, HÍRADÁS

- Nagyfeszültségű (120 ill. 220kV) szabad vezeték
- Termékvezeték (Barátság kőolajvezeték)
- Nagynyomású földgázvezeték (MOL)
- Meglévő tervezett magyékfenyomású földgázvezeték
- Vízműkút
- Szennyvíztisztító
- Villamos alállomás
- Gázátadó, gázfogadó állomás
- Árjárató állomás

EGYÉB JELEK

- Vízfelület
- Védőterület, védőtávolság, védősáv határa
- Zajvédő fal

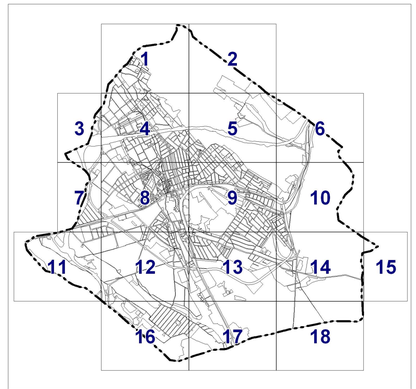

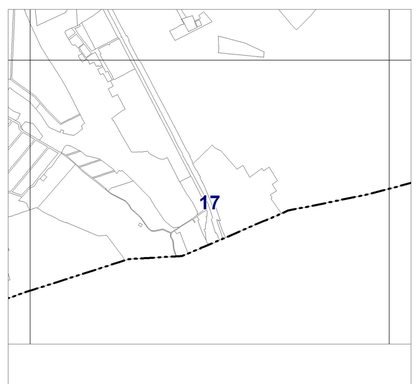

A szabályozási terv csak a szabályozási előírásokkal együtt érvényes!
Készült az állami alapadatok felhasználásával. A méretek a helyszínen ellenőrizendők!

EZ A TERV A MŰ-HELY RT. SZELLEMI TULAJDONA, VÉDELMÉT A 1999. ÉVI LXXVI. TÖRVÉNY BIZTOSÍTJA

MŰ - HELY ZRT.
Tervező és Tanácsadó Zrt
1065 Budapest,
Bajcsy-Zsilinszky út 31.
Tel.: +36 1 3124070
Fax.: +36 1 3122598

GÖDÖLLŐ VÁROS TELEPÜLÉSRENDEZÉSI TERVE

Szabályozási Terv

				LÉPTÉK: 1:4.000
SZERKESZTŐ: GIS	TERVEZŐ: dr. Nagy Béla	VEZETŐ: dr. Nagy Béla		DÁTUM: 2016.10. 26.
Varga Zoltán	TT/1 01-0022	TT/1 01-0022		