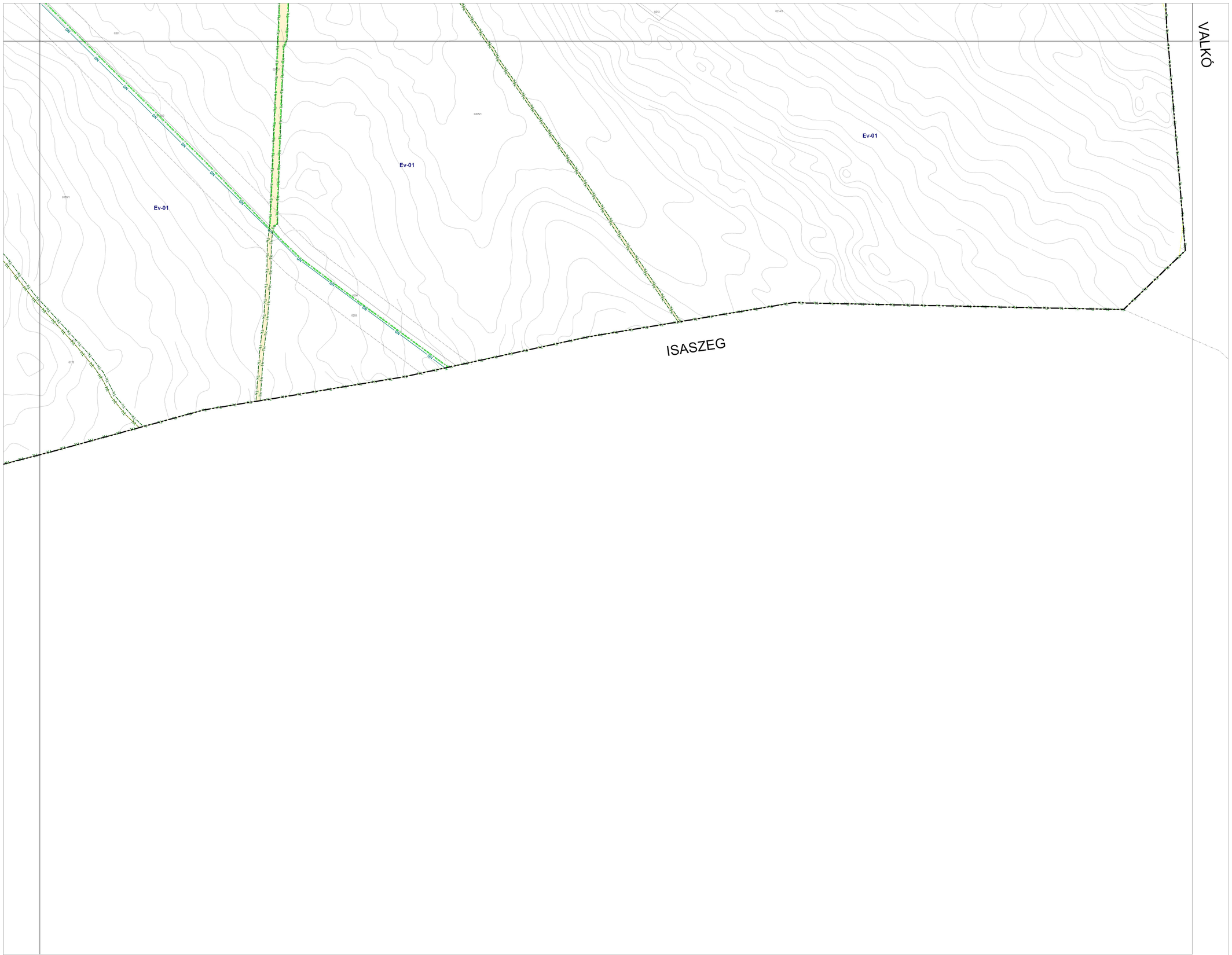

É

KÉPVISELŐ-TESTÜLETI ELFOGADÁSRA

JELMAGYARÁZAT

- Közigazgatási terület határa
- Megmaradó belterület határa
- Megszűnő belterület határa
- Tervezett belterület határa

KÖTELEZŐ ÉRVÉNYŰ SZABÁLYOZÁSI ELEMEK

- Tervezett szabályozási vonal
- Építési övezet, övezet határa
- Építési övezet, övezet jele
- Építési hely
- Telek kizárólag terepszint alatt beépítható része
- Építési határvonal (elsőkert határvonala)
- Építési vonal
- Telek be nem építhető része
- Telek erdőterületként fenntartandó része
- Kötelező fásítás területe
- Kötelező fasor
- Zöldfelületként kialakítandó terület
- Védett fasor
- Árkád, árjáró, árkadjó
- Vegyes használatú gépjármúút
- Gyalogút, gyalogos kapcsolat
- Szabályozási szélesség, előírt távolság (K - kialakult)
- Talaj- és környezetvédelmi terület
- Megszüntető jel

TÁJÉKOZTATÓ SZABÁLYOZÁSI ELEMEK

- Közlekedési célú közterület (KÖm)
- Nem közlekedési célú közterület (zöldterület)
- Irányadó (javasolt) telekhatár
- Magánút
- Közhasználat céljára átadható terület
- Hol, felüljáró
- Kerékpárút
- Belültetési kötelezettségű terület határa
- Megszüntető jel
- Jelentős szintbeni gépjármútárolás határa és jele, férőhelyszáma
- Jelentős szint alatti gépjármútárolás határa és jele, férőhelyszáma

MÁS JOGSZABÁLY ALAPJÁN ALKALMAZANDÓ KÖTELEZŐ SZABÁLYOZÁSI ELEMEK

MŰVI ÉRTÉKVÉDELEM (jogsz. alapján pontosítandó)

ORSZÁGOS MŰVI ÉRTÉKVÉDELEM

- Műemlék
- Helyi védett érték
- Településkép védelmi terület határa
- Műemlékkörnyezet határa (tájékoztató jellegű)
- Régészeti terület határa / azonosító
- Régészeti érdekű terület határa

ALAPTÉRKÉPI ELEMEK

- Meglévő telek hrsz
- Meglévő épület
- Érvényes szabályozási terv határa / száma
- Egyéb alaptérképi elemek

TÁJ ÉS TERMÉSZETVÉDELEM

ORSZÁGOS TÁJ ÉS TERMÉSZETVÉDELEM

- Natura 2000 területek
- Országos ökológiai hálózat - ökológiai folyosó terület
- Országos ökológiai hálózat - Magterület
- Országos ökológiai hálózat - Puffer terület
- Gödöllői Dombvidék Tájvédelmi Körzet határa
- Fokozottan védett terület határa
- Országos jelentőségű természetvédelmi terület határa
- Védett művény előhelyv
- Erdőrezervátum területének határa
- Országos jelentőségű tájképvédelmi terület
- Országos jelentőségű védett természeti emlék (forrás)
- Egyedi tájérték

HELYI TÁJ ÉS TERMÉSZETVÉDELEM

- Helyi jelentőségű természetvédelmi terület határa
- Helyi jelentőségű védett természeti emlék

KÖRNYEZETVÉDELEM

- 5 éves elérési idejű ivóvízbázis "A" védőterület
- 50 éves elérési idejű ivóvízbázis "B" védőterület
- Kiltső védőidom felszínt vetülete

KÖZLEKEDÉS

- AP Autóbusz pályaudvar
- HÉV - vasút tengelyvonala
- Szintbeni vasúti kereszteződés
- HÉV vagy vasútállomás
- Repülőtér

KÖZMŰVEK, HÍRADÁS

- E Nagyfeszültségű (120 ill. 220kV) szabad vezeték
- Termékvezeték (Barátság kőolajvezeték)
- GN Nagynyomáson földgázvezeték (MOL)
- GN Magyar szlovák DN 800 nagynyomáson földgázvezeték
- Meglévő tervezett nagykőzépnyomáson földgázvezeték
- Vízmelőkút
- Szennyvízfeltöltőmű
- Villamos alállomás
- Gázátadó, gázfogadó állomás
- Átjátszó állomás

EGYÉB JELEK

- Vízfelület
- Védőterület, védőtávolság, védősáv határa
- Zajvédő fal

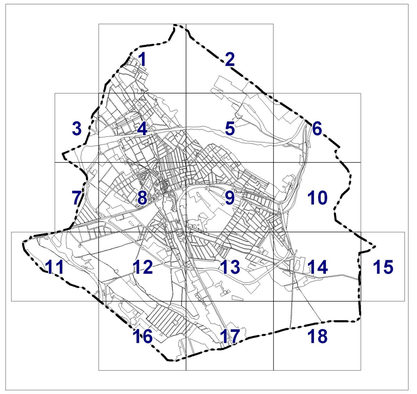

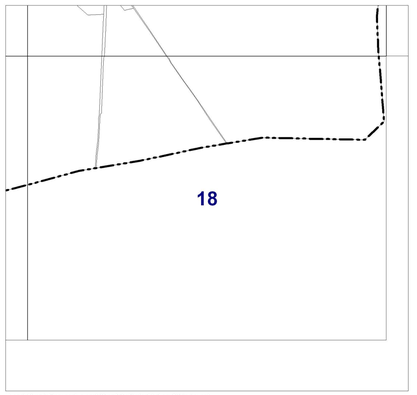

A szabályozási terv csak a szabályozási előírásokkal együtt érvényes!
Készült az állami alapadatok felhasználásával. A méretek a helyszínen ellenőrizendők!

GÖDÖLLŐ VÁROS TELEPÜLÉSRENDEZÉSI TERVE		
SZABÁLYOZÁSI TERV		
		LÉPTÉK 1:4.000
SZERKESZTŐ Varga Zoltán	TERVEZŐ dr. Nagy Béla TT/1 01-0022	DÁTUM 2020.09.08.