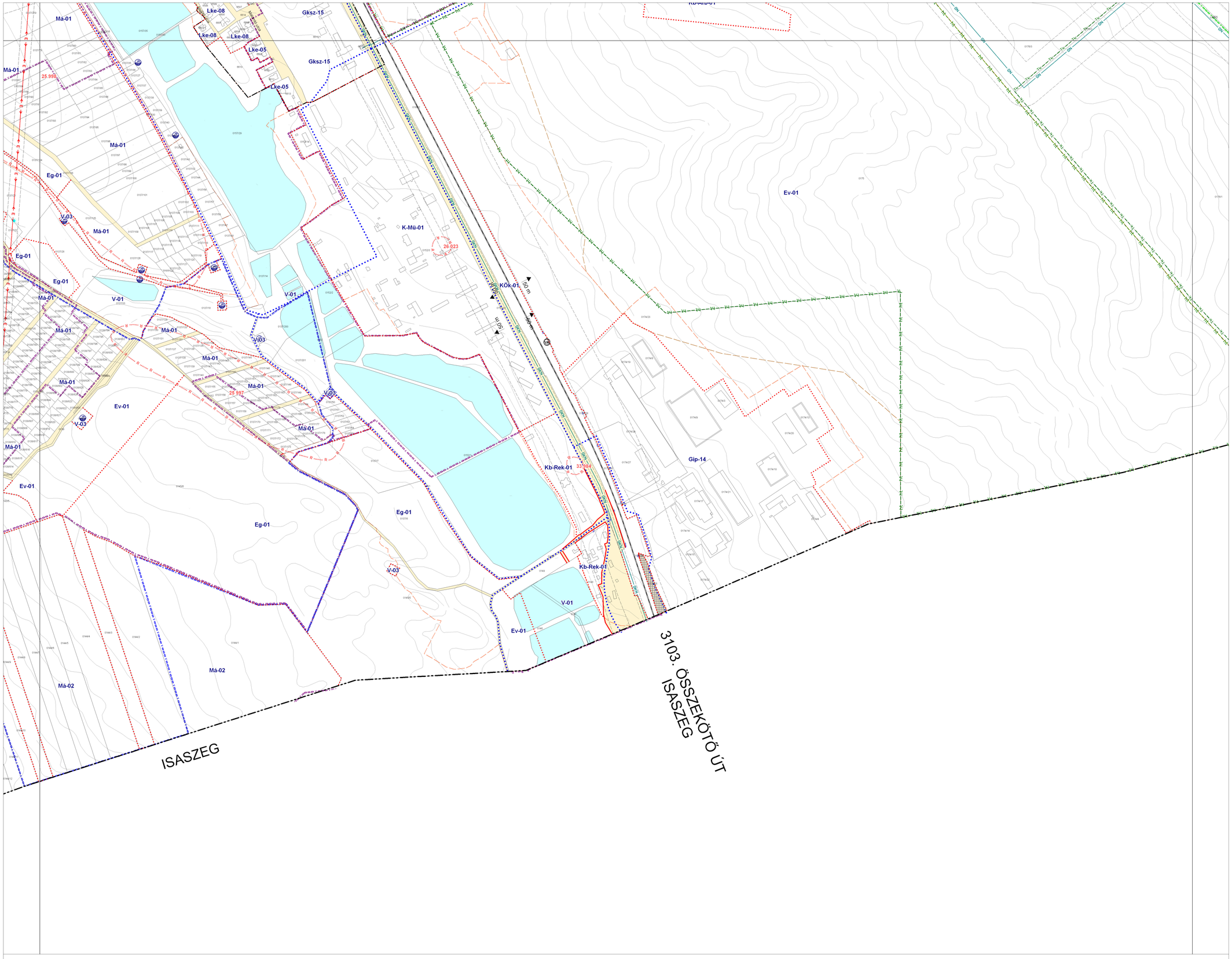

KÉPVISELŐ-TESTÜLETI ELFOGADÁSRA

JELMAGYARÁZAT

- Közigazgatási terület határa
- Megmaradó belterület határa
- Megszüntet belterület határa
- Tervezett belterület határa

KÖTELEZŐ ÉRVÉNYŰ SZABÁLYOZÁSI ELEMEK

- Natura 2000 területek
- Építési övezet, övezet határa
- Építési övezet, övezet jele
- Építési hely
- Telek kialakítási terepszint alatt beépíthető része
- Építési határvonal (előkert határvonala)
- Építési vonal
- Telek be nem építhető része
- Telek erdőterületként fenntartandó része
- Kötelező fásítás területe
- Kötelező fasor
- Zöldfelületként kialakítandó terület
- Védett fasor
- Árkád, árjáro, áthajtó
- Nyílyes használatú gyógynamót
- Gyógyszt. gyógyszg kapcsolat
- Szabályozási szélesség, előírt távolság (K - kialakult)
- Talaj- és környezetvédelmi terület
- Megszüntetési jel

TÁJÉKOZTATÓ SZABÁLYOZÁSI ELEMEK

- Közlekedési célú közterület
- Nem közlekedési célú közterület (zöldterület)
- Irányadó (javasolt) telekhatár
- Megszünő
- Közhasznúlat céljára átadható terület
- Hld. felújítás
- Kerékgyűrű
- Beltérítési kötelezettségű terület határa
- Megszüntetési jel
- Jelentős zöldterű gyógynamátrsás határa és jele, fitoiskolyszáma
- Jelentős szint alatti gyógynamátrsás határa és jele, fitoiskolyszáma

MÁS JOGSZABÁLY ALAPJÁN ALKALMAZANDÓ KÖTELEZŐ SZABÁLYOZÁSI ELEMEK

MŰVI ÉRTÉKVÉDELEM (jegyz. alapján pontosítandó)

ORSZÁGOS MŰVI ÉRTÉKVÉDELEM

- Műemlék
- Helyi védett érték
- Településkép-védelmi terület határa
- Műemlékki közvetett határa (tájékoztató jellegű)
- Régészeti terület határa - azonosító
- Régészeti érdekű terület határa

ALAPTÉRKÉPI ELEMEK

- Meglévő épített hrsz
- Meglévő épület
- Érvényes szabályozási terv határa - száma
- Egyéb alaptérképi elemek

TÁJ ÉS TERMÉSZETVÉDELEM

ORSZÁGOS TÁJ ÉS TERMÉSZETVÉDELEM

- Natura 2000 területek
- Országos ökológiai hálózat - ökológiai folyosó terület
- Országos ökológiai hálózat - Magterület
- Országos ökológiai hálózat - Puffer terület
- Gödöllői Dombvidék Táj-védelmi Körzet határa
- Fokozottan védett terület határa
- Országos jelentőségű természetvédelmi terület határa
- Védett műemlék épülete
- Erdőrezervátum területének határa
- Országos jelentőségű tájkép-védelmi terület
- Országos jelentőségű védett természeti emlék (fszerz)
- Egyedi tájértékek

HELYI TÁJ ÉS TERMÉSZETVÉDELEM

- Helyi jelentőségű természetvédelmi terület határa
- Helyi jelentőségű védett természeti emlék

KÖRNYEZETVÉDELEM

- 5 éves eltérő időjárás-védősáv: "A" védőterület
- 50 éves eltérő időjárás-védősáv: "B" védőterület
- Külső védősáv fűszmi területe

KÖZLEKEDÉS

- AP Autóbusz pályaudvar
- HÉV - vasút vágányszám
- Sínfelső vasúti kereszteződés
- MÁ HÉV vagy vasútállomás
- KÁ Repülőtér

KÖZMŰVEK, HÍRADÁS

- E Nagyfeszültségű (120 ill. 220kV) szabad vezeték
- Termékvezeték (fűszmi szig kőolajvezeték)
- GN Nagynyomású földgázvezeték (MOL)
- GN Magyar szlovák DN 800 nagynyomású földgázvezeték
- Meglévő tervezett nagykiterjedésű nagynyomású földgázvezeték
- Vízműkút
- Szennyvíztisztítóüzemi
- Villamos alállomás
- Gázátadó, gázfogadó állomás
- Átjátszó állomás

EGYÉB JELEK

- Vízfelület
- Védőterület, védőtávolság, védősáv határa
- Zajvédő fal

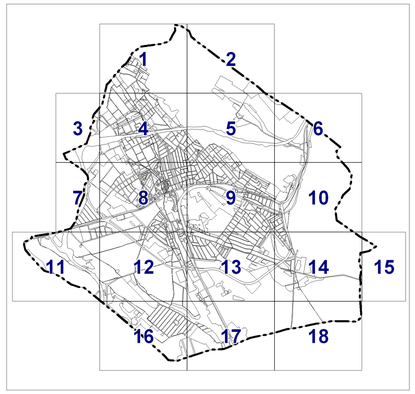

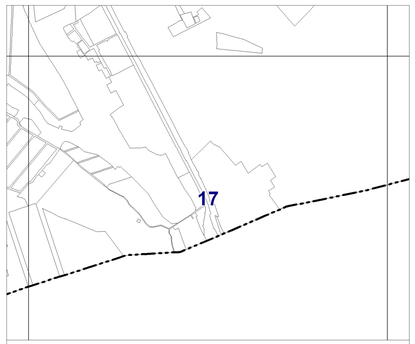

A szabályozási terv csak a szabályozási előírásokkal együtt érvényes!
Készült az állami alapadatok felhasználásával. A méretek a helyszínen ellenőrizendők!

EZ A TERV A MŰ-HELY RT. SZELLEMI TULAJDONA, VÉDELMÉT A 1999. ÉVI LXXVI. TÖRVÉNY BIZTOSÍTJA

MŰ - HELY ZRT.
Tervező és Tanácsadó Zrt
1016 Budapest
Hegyalja út 7-13.
Tel.: +36 1 3124570

GÖDÖLLŐ VÁROS TELEPÜLÉSRENDEZÉSI TERVE

SZABÁLYOZÁSI TERV

				LÉPTÉK: 1:4.000
SZERKESZTŐ: GIS	TERVEZŐ: dr. Nagy Béla	JÓVÁHAGYTA: dr. Nagy Béla		DÁTUM: 2020.02.04.
Varga Zoltán	TT/I 01-0022	TT/I 01-0022		