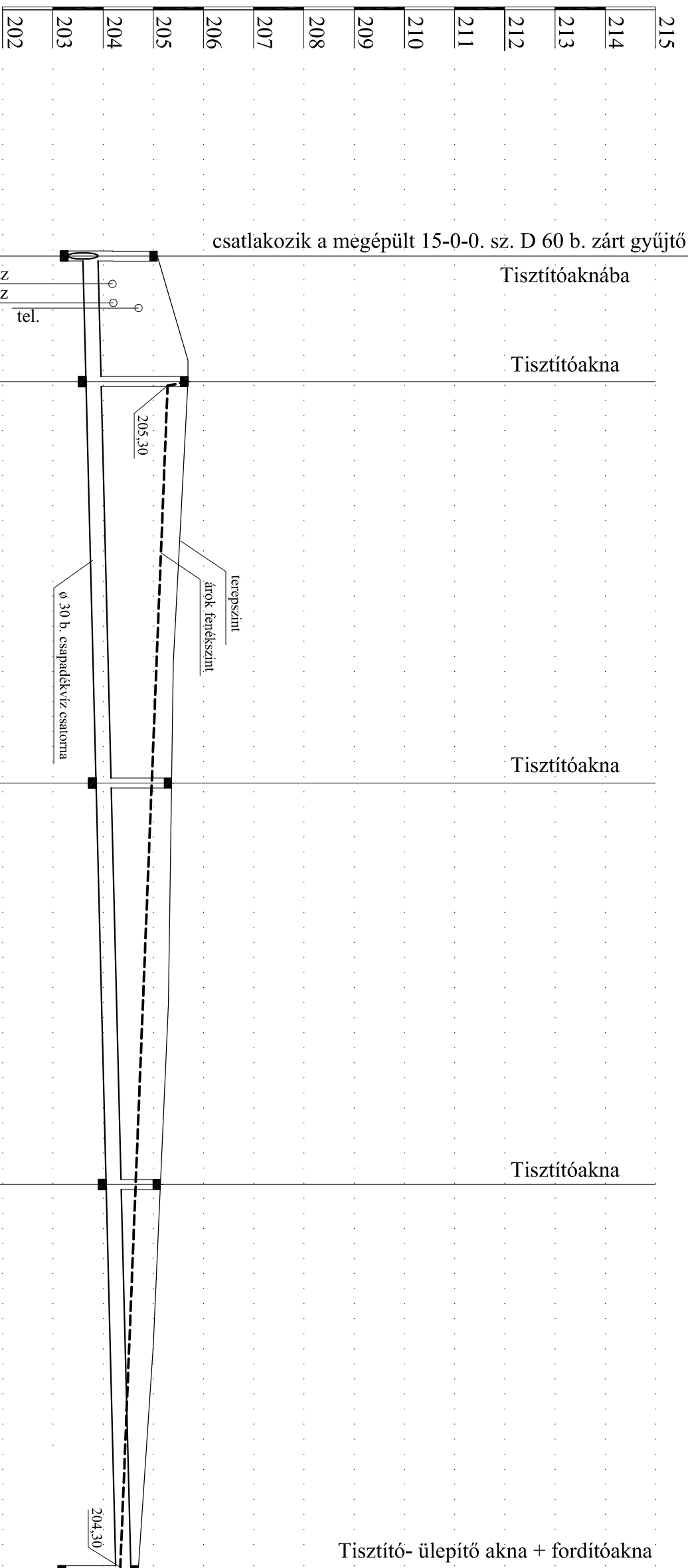


Ulica	Fenyvesi nagyút (folytatás)
-------	-----------------------------

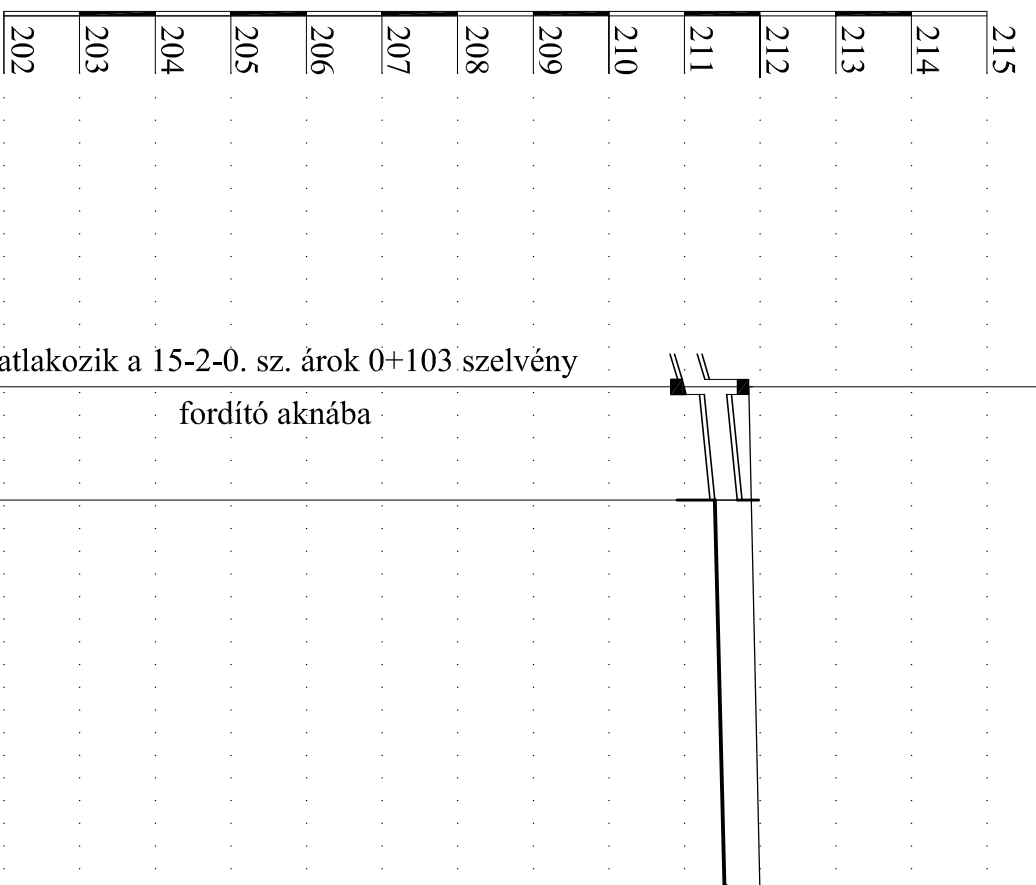
M-15-1-0.



Alapsík: 200.00 m B. f.					
Terepszint -bal, -jobb	205,08	205,70	205,35	205,17	204,70
Fenékszint (m B. f.)	203,30 203,60	203,66	203,86	204,06	204,25
Relatív mélység	1,78 1,48	2,04	1,49	1,11	0,45 (1,45)
Mederesés:	Csatorna: 5,0 ‰      Árok: - 8,0 ‰				
Vízhozam:	Q = 26,0 l/s, V = 15,0 m <sup>3</sup>				
Vízsebesség:	árók: = 0,78 m/s				
Vízmélység:	árók: 0,07 m				
Mederadatok:	árók részű = 1 : 1,5   fenékszélesség = 0,4 m				
Egyes hossz:	12,5 m	40,0 m		38,0 m	
Folyamatos hossz:					
Épül összesen:	ø 30 b. csapadékvíz csatorna 130,5 m hosszon, földmériű árok 118,0 m hosszon				
Szelvényezés	0+000	0+012,5	0+052,5	0+092,5	0+130,5

Ulica	Tervezett új út
-------	-----------------

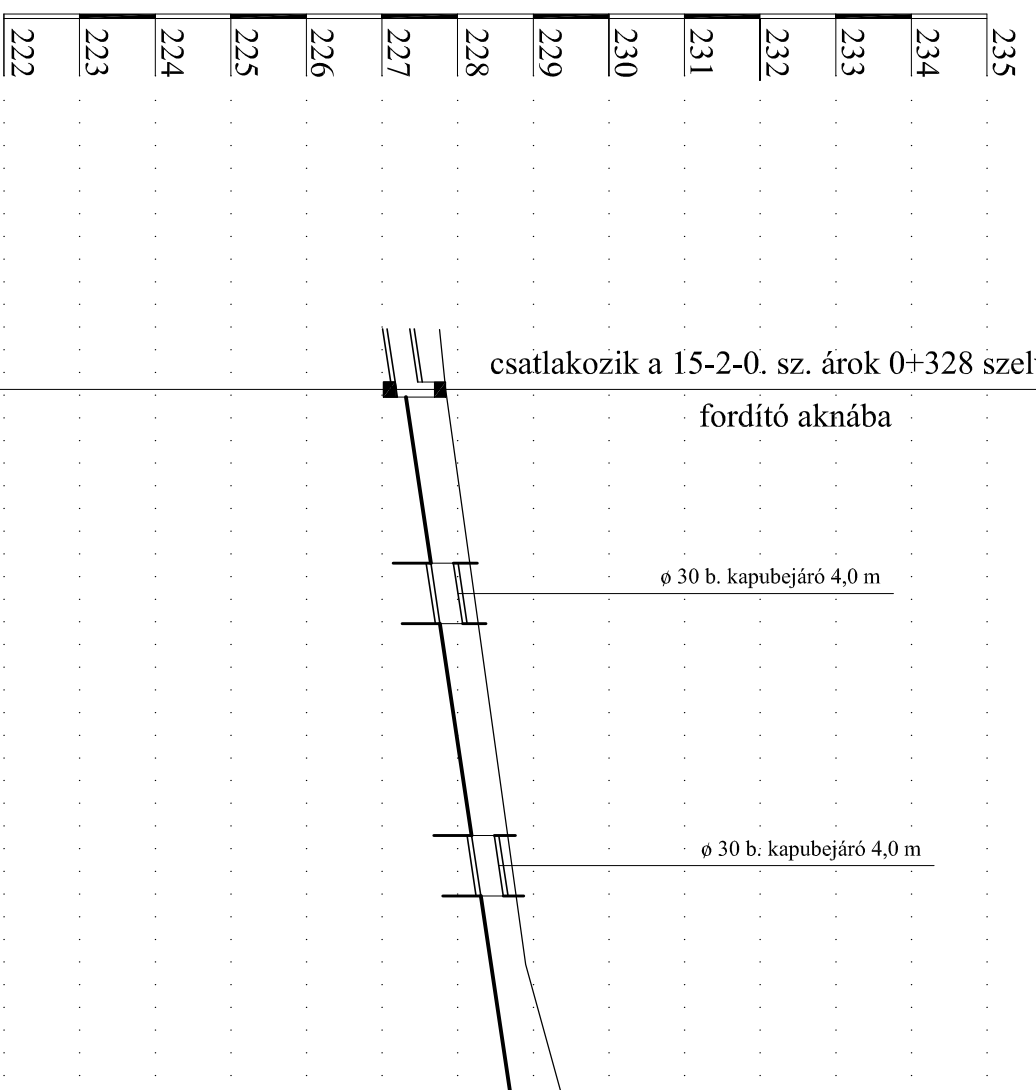
M-15-2-1.



Alapsík: 200.00 m B. f.					
Terepszint -bal, -jobb	211,85	211,85		212,00	
Fenékszint (m B. f.)	211,00 211,25	211,40		211,53	
Relatív mélység	0,85 0,60	0,45		0,47	
Mederesés:	20,0 ‰      5,0 ‰				
Vízhozam:	Q = 25,0 l/s				
Vízsebesség:	v = 0,66m/s				
Vízmélység:	0,08 m				
Mederadatok:	ø 30 b.      R = 1 : 1   B = 0,4 m				
Egyes hossz:	7,5 m	26,0 m			
Folyamatos hossz:	7,5-			33,5 -	
Épül összesen:	26,0 m burolt árok, 7,5 m D 30 b. átereszt				
Szelvényezés	0+000	0+007,5		0+033,5	

Ulica	Alma utca
-------	-----------

M-15-2-2.



Alapsík: 220.00 m B. f.					
Terepszint -bal, -jobb	227,84	227,30		228,40	
Fenékszint (m B. f.)	227,19 227,30			228,71	
Relatív mélység	0,65 0,54			0,69	
Mederesés:	30,0 ‰				
Vízhozam:	Q = 27,0 l/s				
Vízsebesség:	v = 1,25 m/s				
Vízmélység:	0,05 m				
Mederadatok:	R = 1 : 1   B = 0,4 m				
Egyes hossz:		47,0 m			
Folyamatos hossz:				47,0 -	
Épül összesen:	39,0 m burolt árok, 2 db D 30 b. kapubejáró, össz. 8,0 m				
Szelvényezés	0+000	0+007,5		0+047	

Aktualizált rajzi!

Tsz: 24/2008				Hidrokalitúra	
				Víz- és környezetgazdálkodási Km. 2092 Budakeszi, Rákóczi u. 55.	
A terv tárgya:				Gödöllő, Megyes városrész (Fenyvesi nagyút - Jászóvár utca közötti terület) víziközművek létesítése   Engedélyezési terv	
Megbízó:				Gödöllő Város Önkormányzata 2100 Gödöllő, Szabadság tér 7.	
A rajz tárgya:				Vízrendezés, M-15-1-0, 15-2-1, 15-2-2. sz. árok hossz-szelvénye	
Tervező:				Méretarány:	Rajzsám:
Pál János				1:500, 1:100	2014. január
					4.3.2.